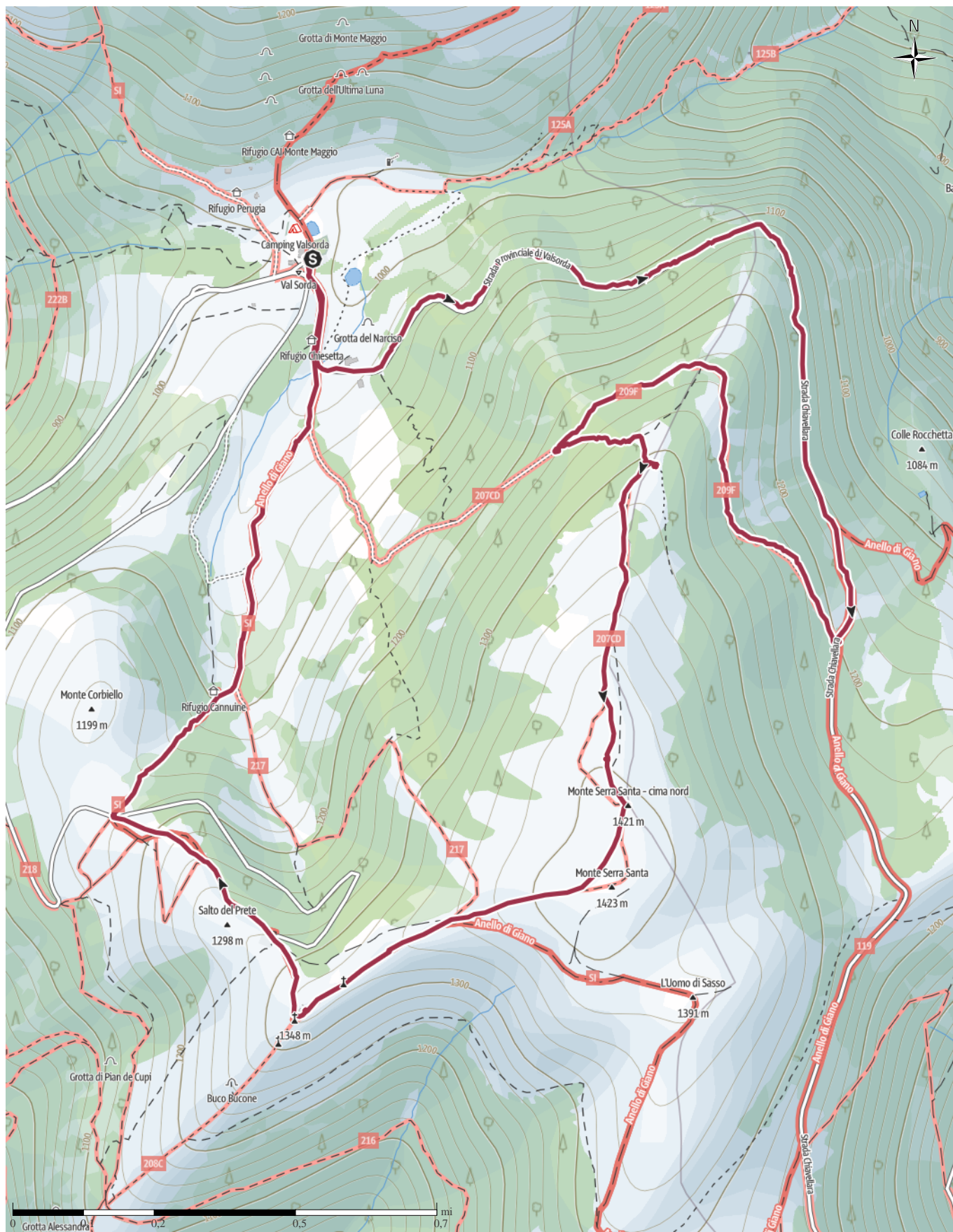


# sentiero fragole Valsolda

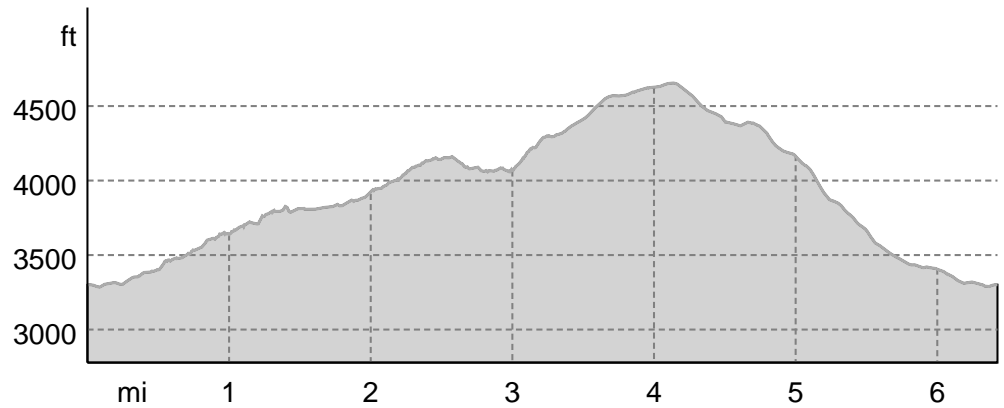
↔ 6,4 mi | ⌚ 3:25 h | ⚡ 1467ft | 🏔 1480ft | Difficoltà -



Base cartografica: cartografia di Outdooractive; ©OpenStreetMap (www.openstreetmap.org)

## sentiero fragole Valsolda

## Profilo altimetrico



## Dati del percorso

## Escursione


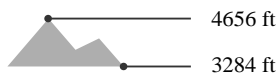
Lunghezza ↔ 6,4 mi

Durata 🕒 3:25 h.

Salita 📈 1467 ft

Discesa 📉 1480 ft

Livello sul mare



Antonella Recchioni

Ultimo aggiornamento: 14.09.2022

## Apri il percorso sul tuo Smartphone



Scannerizza questo codice QR e salva questo percorso per l'uso offline, condividilo con gli amici e altro...

Sito web

<https://out.ac/IECRTi>